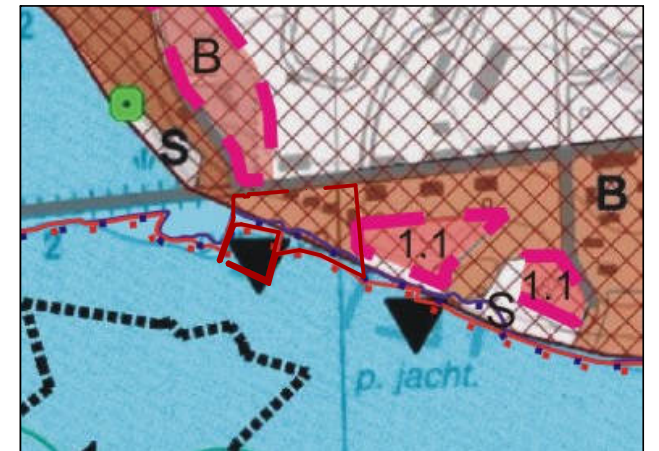





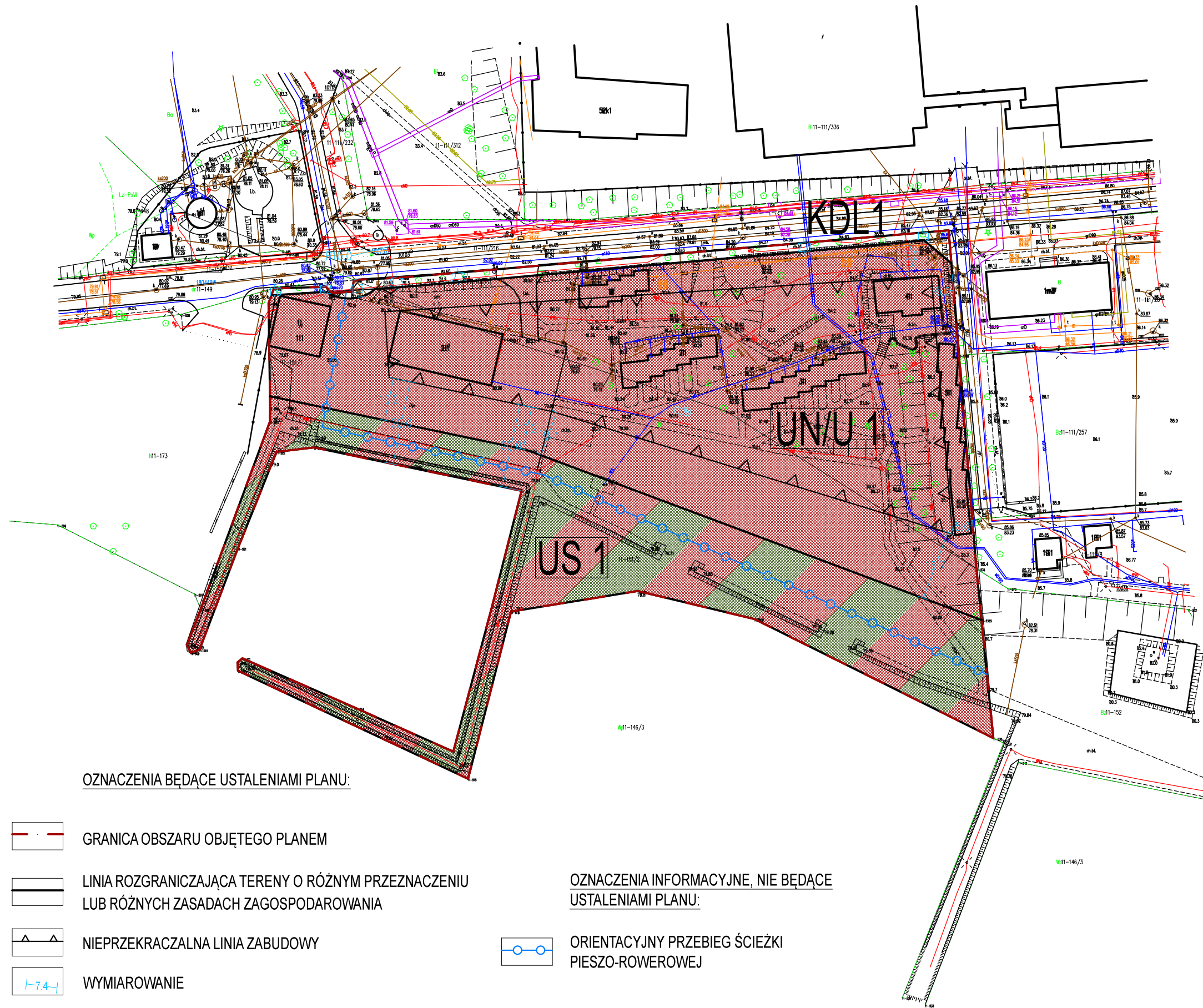









WYRYS ZE STUDIUM SKALA 1:10 000



-  GRANICA OBSZARU OBJĘTEGO PLANEM
-  A - Strefa centrum - administracyjno - handlowo - usługowa
-  B - mieszkaniowo - usługowa
-  C - strefa rekreacyjno - wypoczynkowa
-  D - Strefa działalności gospodarczej



OZNACZENIA BĘDĄCE USTALENIAMI PLANU:

-  GRANICA OBSZARU OBJĘTEGO PLANEM
-  LINIA ROZGRANICZAJĄCA TERENY O RÓŻNYM PRZEZNACZENIU LUB RÓŻNYCH ZASADACH ZAGOSPODAROWANIA
-  NIEPRZEKACZALNA LINIA ZABUDOWY
-  WYMIAROWANIE
-  UN/U TERENY ZABUDOWY USŁUG NAUKI I ZAMIESZKANIA ZBIOROWEGO
-  US TERENY USŁUG SPORTU I REKREACJI
-  KDL TERENY DRÓG PUBLICZNYCH KLASY L

OZNACZENIA INFORMACYJNE, NIE BĘDĄCE USTALENIAMI PLANU:


-  ORIENTACYJNY PRZEBIEG ŚCIEŻKI PIESZO-ROWEROWEJ

Załącznik nr 1 do Uchwały Nr
Rady Miejskiej w Serocku z dnia

MIJSCOWY PLAN ZAGOSPODAROWANIA PRZESTRZENNEGO GMINY SEROCK- SEKCJA F3

RYSunEK PLANU SKALA 1:1000

0 50 100



opracował: arch. Krzysztof Grzebyk