




Gmina Serock
obręb Stasi Las
skala 1 : 2000

-  - część ul. Jutrzenki - działka nr 53/9 współwłasność 39 osób fizycznych
-  - część ul. Jutrzenki - działka nr 70/5 współwłasność osób fizycznych oraz gminy Miasto i Gmina Serock (uł. 20/21 16/24)
-  - część ul. Jutrzenki - działki nr 69/9, 69/11, 70/9, 70/11 i 70/13 własność gminy Miasto i Gmina Serock

